

Steden en dorpen van “Gemeente De Friese Meren”

Locaties voor aankondigingsborden:

- Akmatijp
- Bakhuizen
- Balk
- Bantega
- Broek- Noord
- Delfstrahuizen
- Doniaga
- Echten
- Echtenerbrug
- Elahuizen
- Follega
- Goingarijp
- Harich
- Haskerhorne
- Huisterheide
- Idskenuizen
- Joure
- Langweer
- Lemmer
- Nijehaske
- Nijemirdum
- Oosterzee
- Oudega
- Oudehaske
- Oudemirdum
- Ouwsterhaule
- Rijs
- Rohel
- Rotsterhaule
- Rottum
- Scharsterbrug
- Sint Nicolaasga
- Sintjohannesga
- Sloten
- Sondel
- Terhorne
- Tjerkgaast
- Vegelinsoord
- Wijckel

Locaties voor aankondigingsborden

Het college heeft locaties aangewezen waar de borden geplaatst mogen worden. In beginsel gaat het om de rechterberm bij een komgrensbord. **Concreet betekent dit dat aankondigingsborden op elke andere locatie verboden zijn.**

Op de volgende locaties is een gebied aangewezen als locatie voor aankondigingsborden voor evenementen en activiteiten. De borden mogen alleen binnen dit gebied geplaatst worden

Aankondigingsborden voor evenementen en activiteiten

Organisatoren van evenementen en activiteiten in de gemeente De Friese Meren hebben de mogelijkheid om daar aandacht voor te vragen met aankondigingsborden. Deze borden zijn vergunningsvrij als aan onderstaande voorwaarden wordt voldaan:

- U plaatst maximaal 16 aankondigingsborden per activiteit of evenement, waarvan zes in Joure en tien in de overige dorpen op de vastgestelde locaties. Per evenement of activiteit mag er één bord per locatie geplaatst worden.
- De aankondigingsborden mogen maximaal 1 meter breed bij 1,50 meter hoog zijn.
- Het bord mag geplaatst worden, minimaal 1.50 meter vanaf de rand van de weg.
- Het bord mag geplaatst worden, minimaal 4 meter voor een kombord.
- De afstand tussen de grond en het bord mag maximaal 1 meter zijn.
- De borden mogen voor maximaal 25% zijn bedekt met reclameboodschappen.
- Een bord mag maximaal zes weken achter elkaar blijven staan, te weten vijf weken voor het evenement en één week erna.

Organisatoren van evenementen en activiteiten in andere gemeenten dienen wél een vergunning aan te vragen.

Borden die in strijd met deze voorwaarden zijn geplaatst worden op uw kosten verwijderd.

Aangewezen plaatsen behorende bij de “Nadere regels publiciteitsborden ten behoeve van evenementen”

De foto's treft u onderstaand aan;

Akmarijp. locatie 1: Fjildwei.

Beschrijving: Fjildwei: Vanaf Joure nabij uitrit weiland voor kombord.

Foto:



Kaart:



Akmarijp/Terkaple. locatie 2: Fjildwei.

Beschrijving: Fjildwei: Vanaf Terkaple.

Foto:



Kaart:



Bakhuizen. locatie 1: Skuniadyk.

Beschrijving: Skuniadyk: tussen info bord en kombord.

Foto:



Kaart:



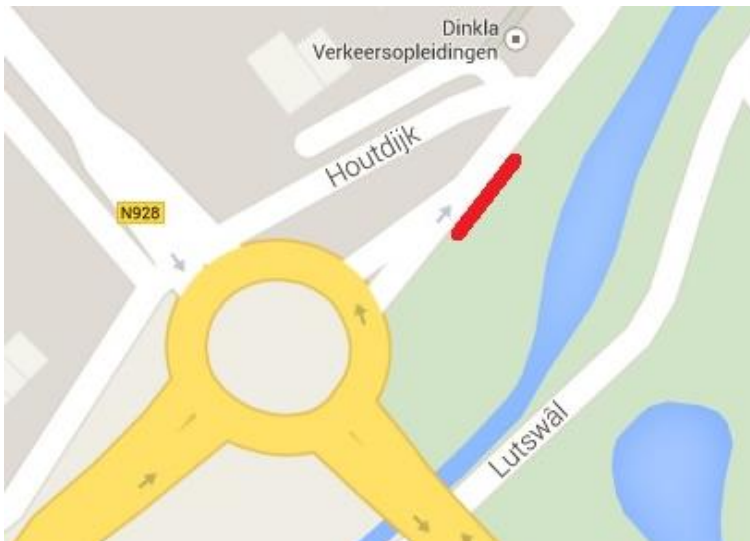
Balk. locatie 1: Gaaikemastraat.

Beschrijving: Gaaikemastraat: Voor kombord.

Foto:



Kaart:



Balk. locatie 2: Wickelerdyk.

Beschrijving: Wickelerdyk: Voor kombord.

Foto:



Kaart:



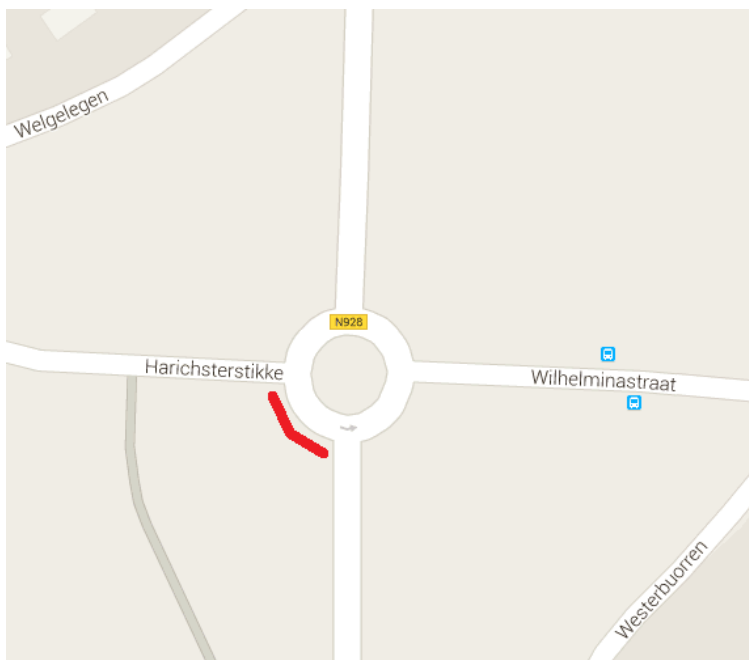
Balk. locatie 3: Minirotonde in Suderséwei.

Beschrijving: Achter fietspad, tussen Harichsterstikke en Suderséwei.

Foto:



Kaart:



Bantega. locatie 1: Bandsloot.

Beschrijving: Voor kombord op de hoek, Bandsloot / Meester Wijmaweg.

Foto:



Kaart:



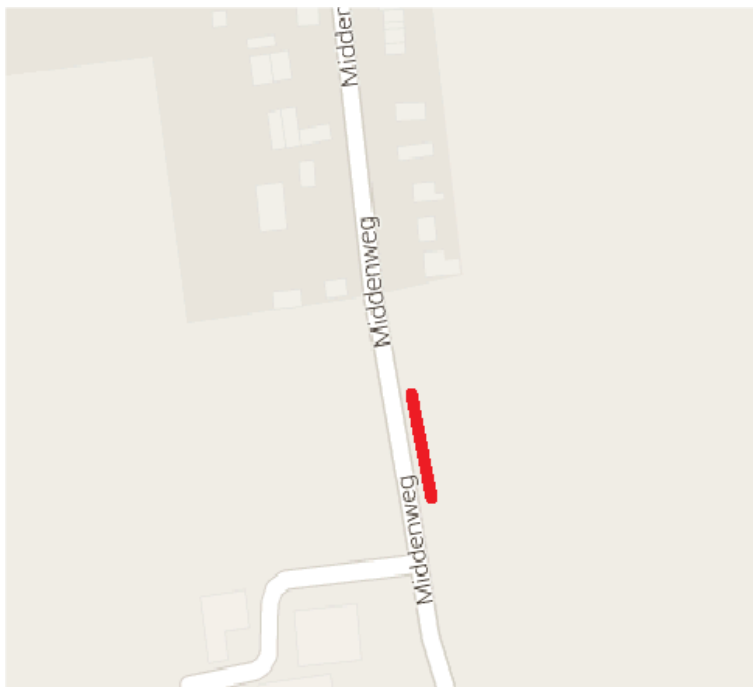
Bantega. locatie 2: Middenweg.

Beschrijving: Middenweg: voor kombord vanuit Echten

Foto:



Kaart:



Broek- Noord: locatie 1: It Noord.

Beschrijving: It Noord: vanaf Joure achter kombord.

Foto:



Kaart:



Broek- Noord: locatie 2: It Noord.

Beschrijving: It Noord: vanaf Swettepoelsterdyk voor kombord.

Foto:



Kaart:



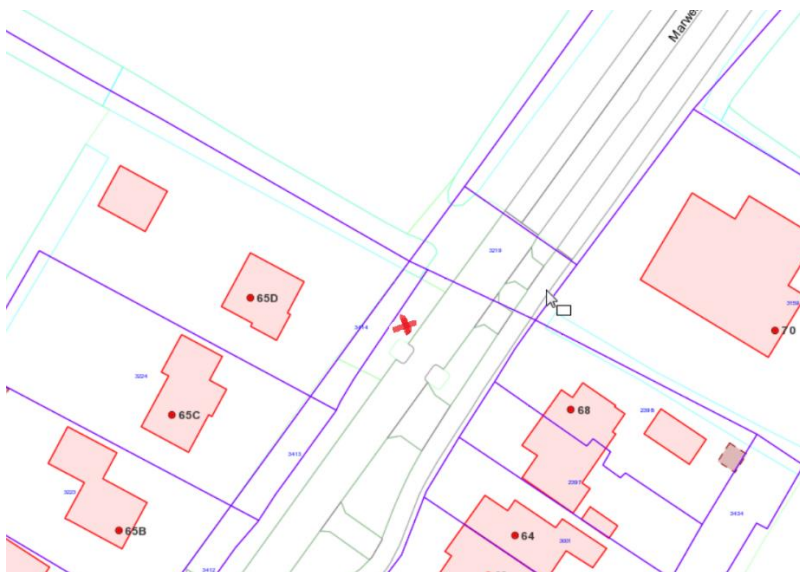
Delfstrahuizen. locatie 1: Marwei.

Beschrijving: Marwei: Voor kombord richting centrum. Vlak tegen de heg aan.

Foto:



Kaart:



Doniaga. locatie 1: Westend/Wielwei.

Beschrijving: Vanaf Sint Nicolaasga voor kombord.

Foto:



Kaart:



Echten. locatie 1: Hoofdweg.

Beschrijving: Bij Sporthal, tussen de wilgen achter de sloot.

Foto:



Kaart:



Echtenerbrug. locatie 1: Hoofdweg.

Beschrijving: Hoofdweg: Voor kombord vanaf Lemmer.

Foto:



Kaart:



Echtenerbrug. locatie 2: Krompad/Duimstraat.

Beschrijving: Krompad: Tussen kombord en evenementenbord.

Foto:



Kaart:



Elahuizen. locatie 1: Wâldwei / Tsjerkewei.

Beschrijving: Tussen Wâldwei en Tsjerkewei, achter greppel.

Foto:



Kaart:



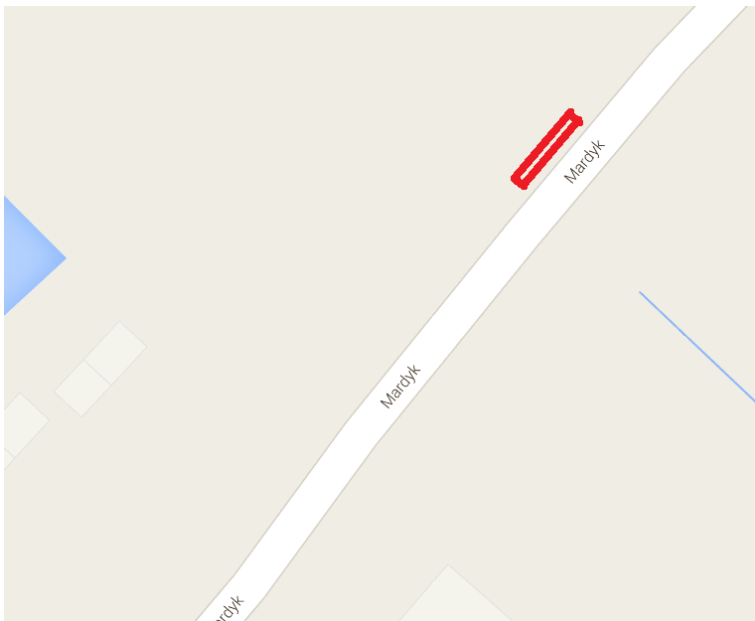
Elahuizen. locatie 2: Mardyk.

Beschrijving: Mardyk: voor kombord

Foto:



Kaart:



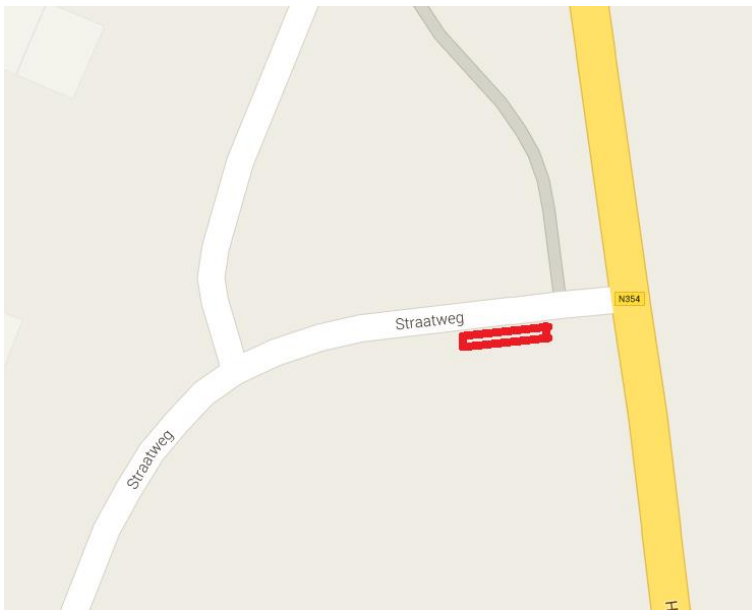
Follega. locatie 1: Straatweg.

Beschrijving: Straatweg: vanaf Lemmer voor N354.

Foto:



Kaart:



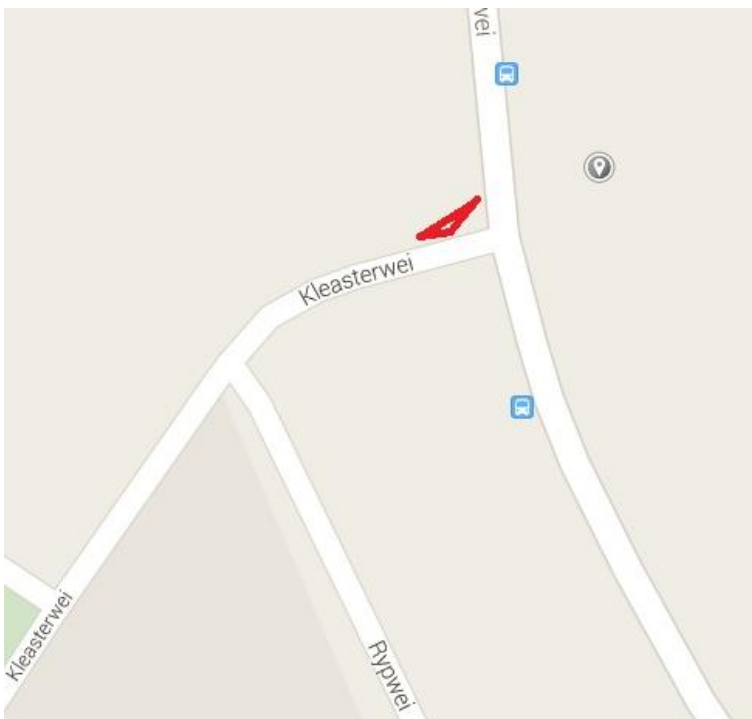
Goingarijp. locatie 1: Kleasterwei.

Beschrijving: Kleasterwei: vanaf Terherne voor kombord achter de sloot.

Foto:



Kaart:



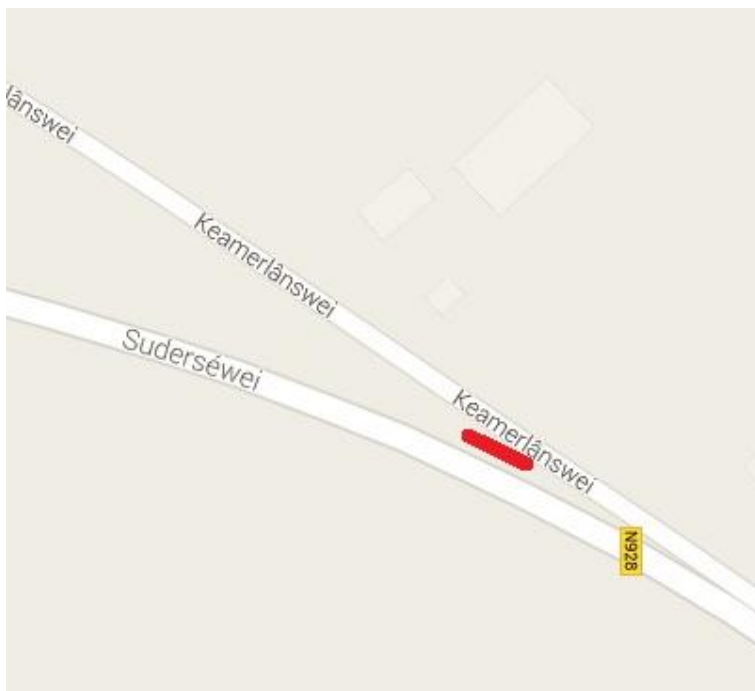
Harich. locatie 1: Keamerlânswei.

Beschrijving: Tussen Keamerlânswei en Suderséwei, achter de sloot.

Foto:



Kaart:



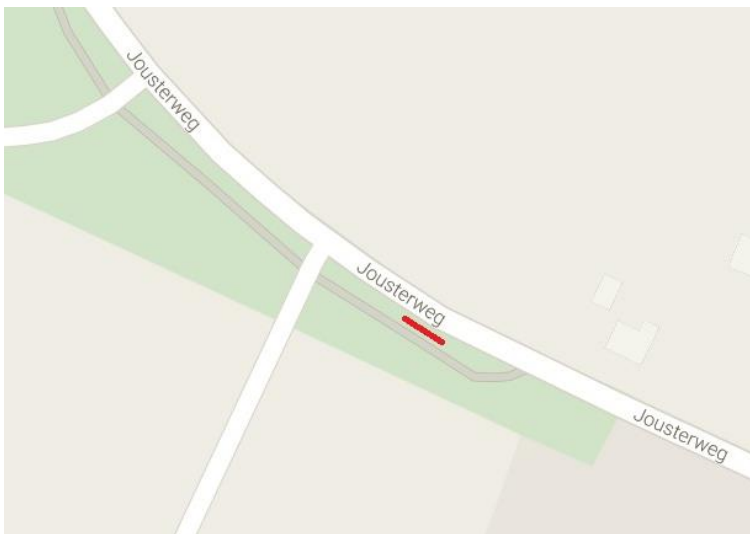
Haskerhorne. locatie 1: Jousterweg.

Beschrijving: Jousterweg: vanaf Joure voor kombord tussen de bomen.

Foto:



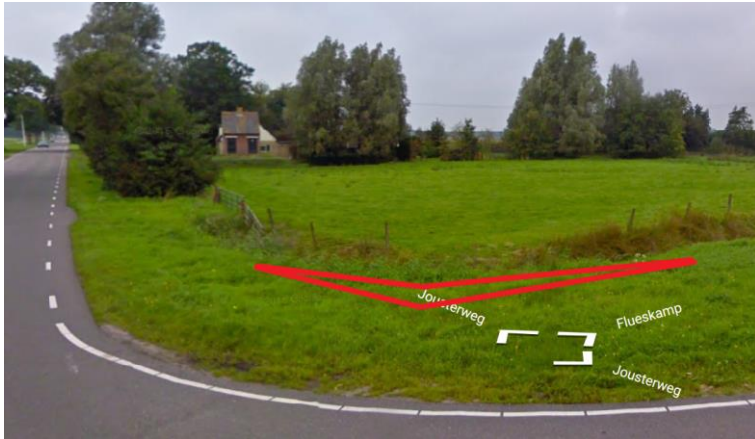
Kaart:



Haskerhorne. locatie 2: Jousterweg.

Beschrijving: Hoek Flueskamp / Jousterweg, vanaf Oudehaske.

Foto:



Kaart:



Haskerhorne. locatie 3: Haulsterweg.

Beschrijving: Links van de Haulsterweg, vanaf Ouwsterhaule.

Foto:



Kaart:



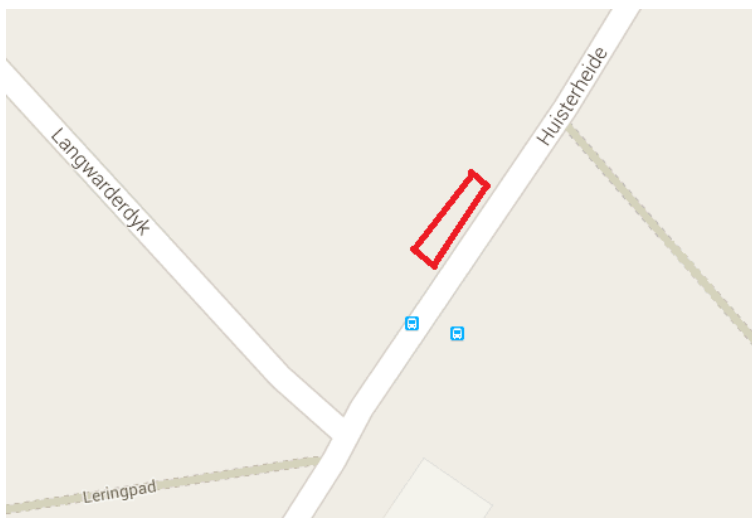
Huisterheide. locatie 1: Huisterheide.

Beschrijving: Vanaf Scharsterbrug voor bushalte.

Foto:



Kaart:



Idskenhuizen. locatie 1: Stripedyk.

Beschrijving: Na kombord tussen de bomen.

Foto:



Kaart:



Joure. locatie 1: Geert Knolweg.

Beschrijving: Tussen Geert Knolweg en Sewei, voor kop en schotel, bij minirotonde.

Foto:



Kaart:



Joure. locatie 2: Scheen.

Beschrijving: Scheen: vanaf minirotonde, rechts tussen de Sewei en de Scheen.

Foto:



Kaart:



Joure. locatie 3: Harddraversweg.

Beschrijving: Bij minirotonde tussen Sewei en Harddraversweg.

Foto:



Kaart:



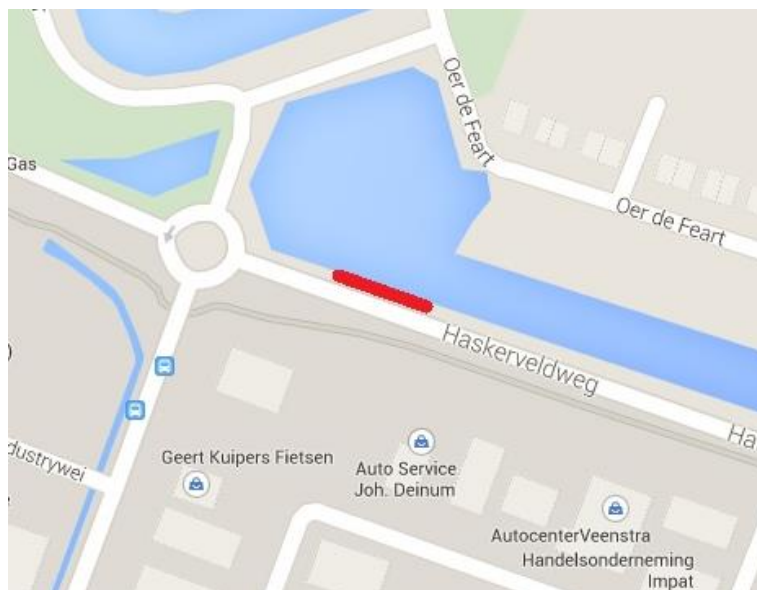
Joure. locatie 4: Haskerveldweg.

Beschrijving: Haskerveldweg: vanaf Haskerhorne voor kombord tegen vijver.

Foto:



Kaart:



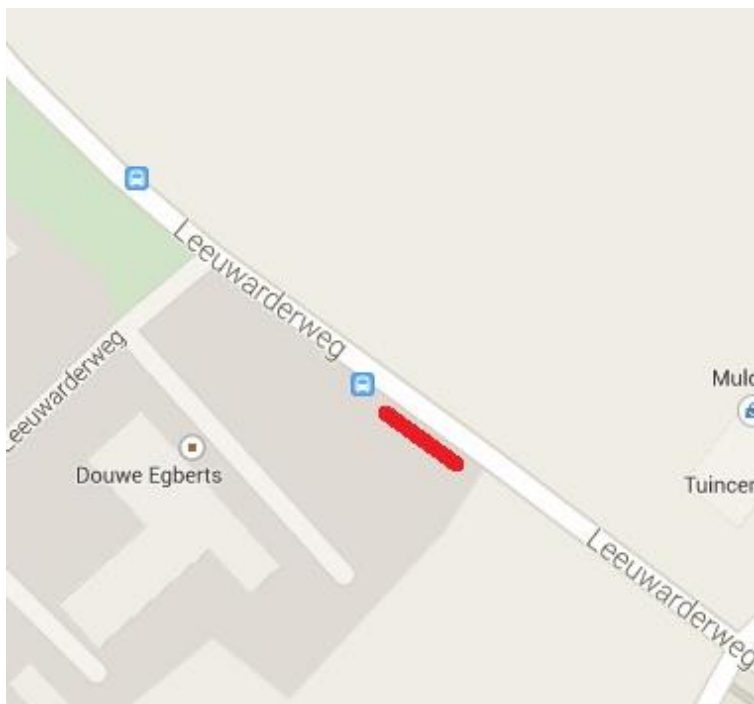
Joure. locatie 5: Leeuwarderweg.

Beschrijving: Leeuwarderweg: links naast ingang Douwe Egberts na de bushalte.

Foto:



Kaart:



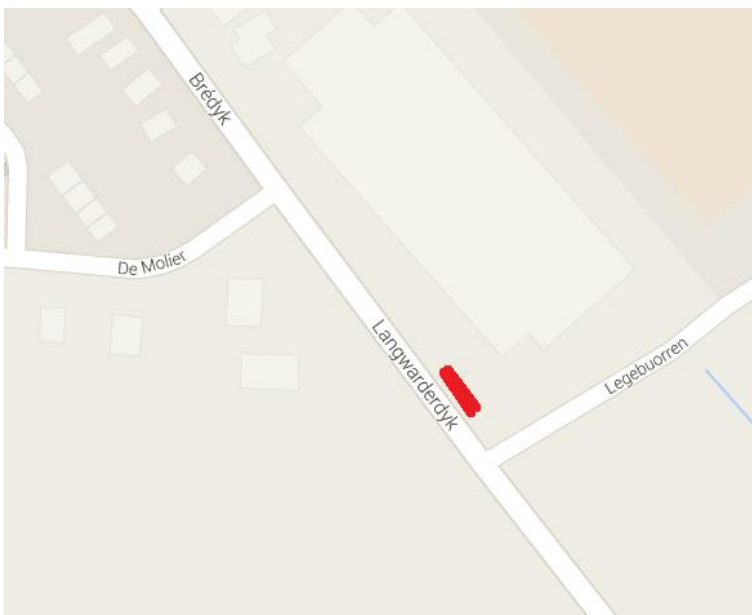
Langweer. locatie 1: Langwarderdyk.

Beschrijving: Langwaderdyk: na kombord.

Foto:



Kaart:



Lemmer. locatie 1: Plattedyk.

Beschrijving: Plattedyk: voor info-bord richting Lemmer.

Foto:



Kaart:



Lemmer. locatie 2: Straatweg.

Beschrijving: Op hoek Rondweg - Straatweg richting Follega.

Foto:



Kaart:



Lemmer. locatie 3: Hoek Rondweg – Zeedijk.

Beschrijving: Zeedijk: Achter picknickbank tegen boswal.

Foto:



Kaart:



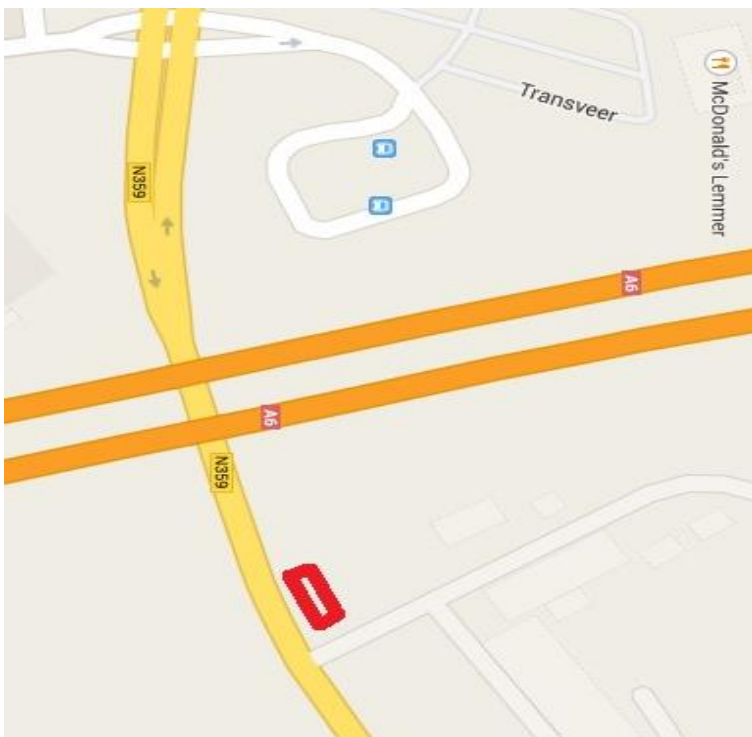
Lemmer. locatie 4: Pasveer.

Beschrijving: Pasveer: voor kombord.

Foto:



Kaart:



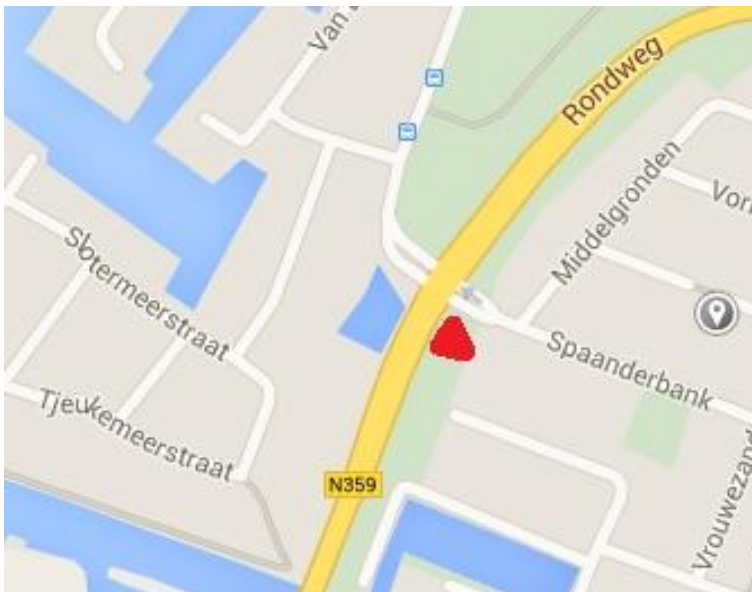
Lemmer. locatie 5: Spaanderbank.

Beschrijving: Hoek Spaanderbank - Rondweg.

Foto:



Kaart:



Nijehaske. locatie 1: Nijehaske / Oudehaske.

Beschrijving: Jousterweg: vanaf Heerenveen.

Foto:



Kaart:



Nijemirdum. locatie 1: Lyklamawei.

Beschrijving: Lyklamawei: voor kombord, vanaf Sondel.

Foto:



Kaart:



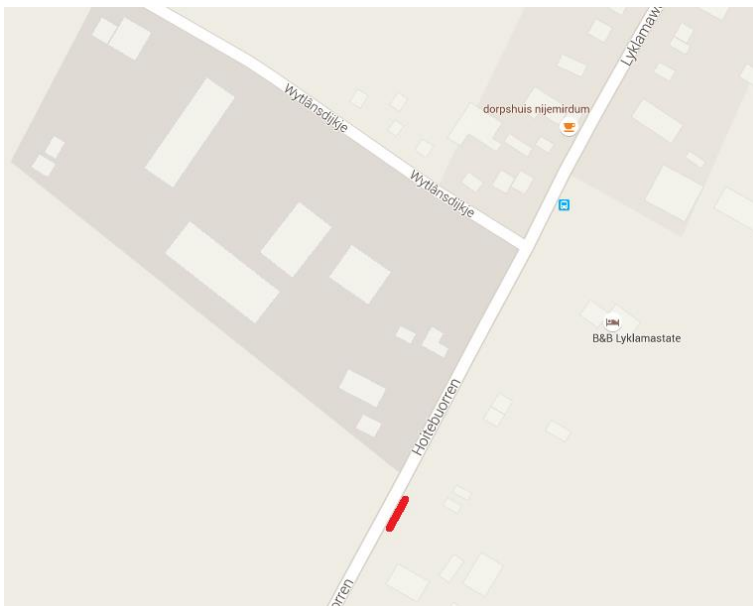
Nijemirdum. locatie 2: Hoitebuorren.

Beschrijving: Hoitebuorren: voor kombord.

Foto:



Kaart:



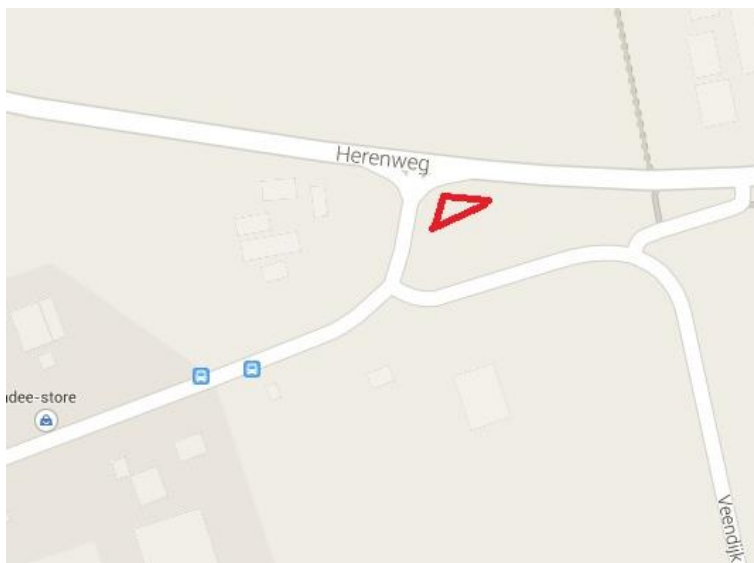
Oosterzee. locatie 1: Buren.

Beschrijving: Op de hoek Herenweg – Buren.

Foto:



Kaart:



Oosterzee. locatie 1: Herenweg.

Beschrijving: Op parkeerplaats Herenweg: bij de school.

Foto:



Kaart:



Oudega. locatie 1: Ige Galamawei.

Beschrijving: Ige Galamawei: bij bushalte t/o Bokkeleane.

Foto:



Kaart:



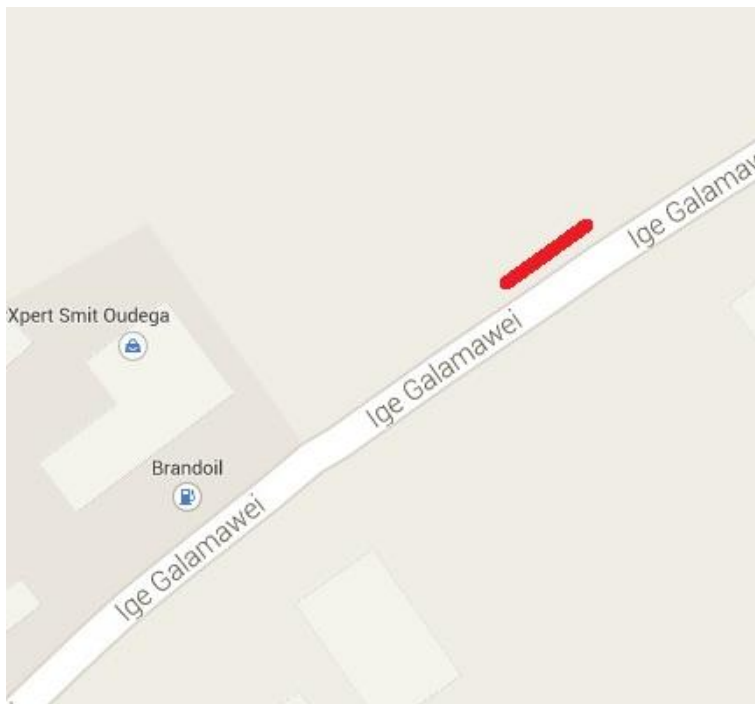
Oudega. locatie 2: Ige Galamawei.

Beschrijving: Ige Galamawei: voor kombord vanaf Elahuizen.

Foto:



Kaart:



Oudehaske. locatie 1: Hasker Utgongen.

Beschrijving: Hasker Utgongen: voor kombord bij NUON gebouw achter greppel.

Foto:



Kaart:



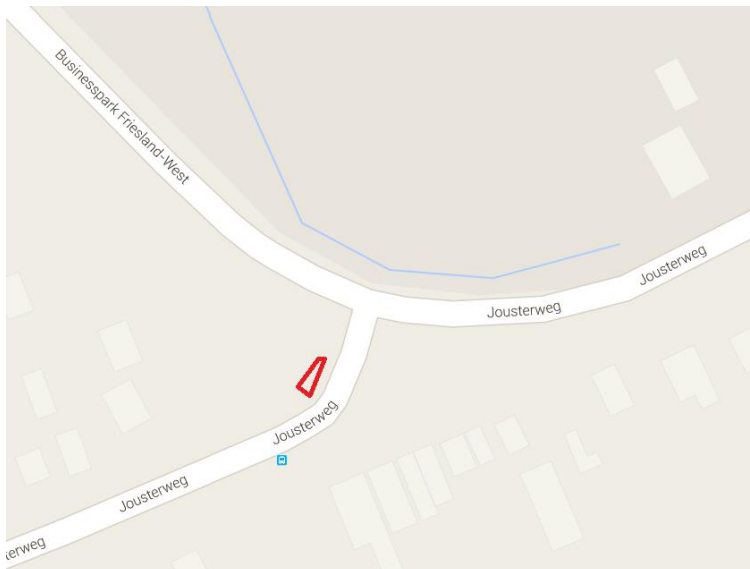
Oudehaske. locatie 2: Jousterweg vanaf Heerenveen.

Beschrijving: Jousterweg: naast kombord tegen sloot.

Foto:



Kaart:



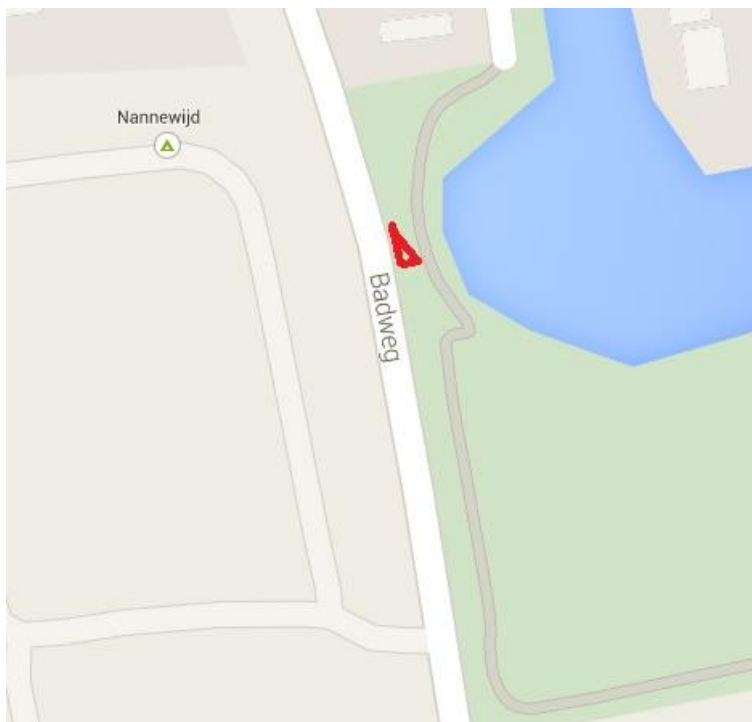
Oudehaske. locatie 3: Badweg.

Beschrijving: Voor kombord bij oversteekplaats Camping.

Foto:



Kaart:



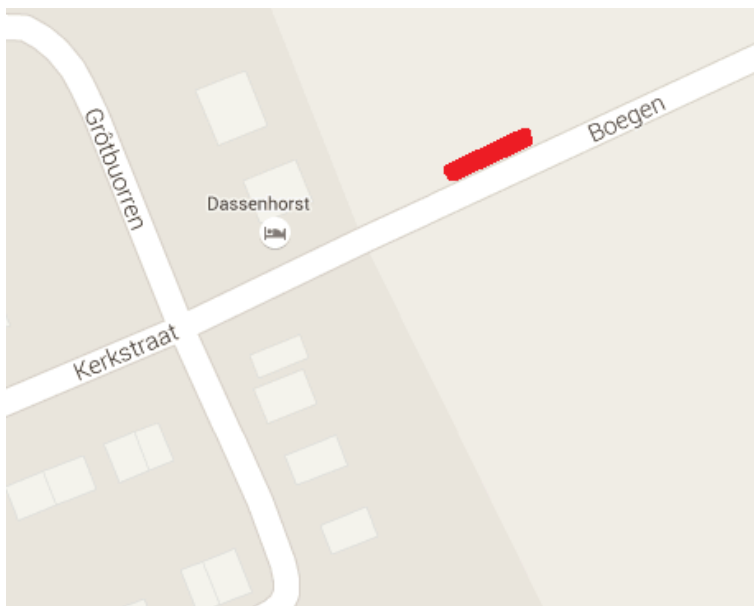
Oudemirdum. locatie 1: Boegen - Kerkstraat.

Beschrijving: Boegen - Kerkstraat: voor kombord.

Foto:



Kaart:



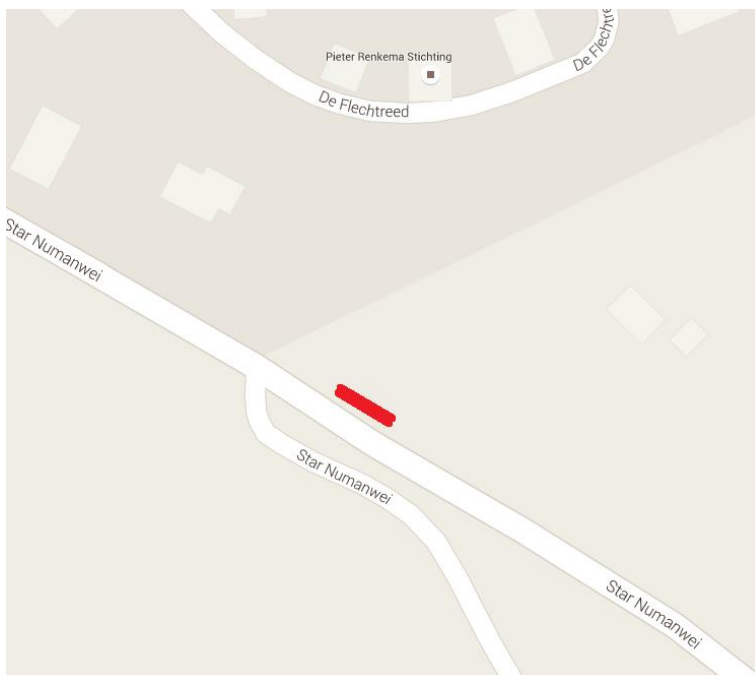
Oudemirdum. locatie 2: Star Numanwei.

Beschrijving: Star Numanwei: voor kombord.

Foto:



Kaart:



Oudemirdum. locatie 3: Jan Schotanusweg.

Beschrijving: Jan Schotanusweg: nabij Beukenlaan.

Foto:



Kaart:



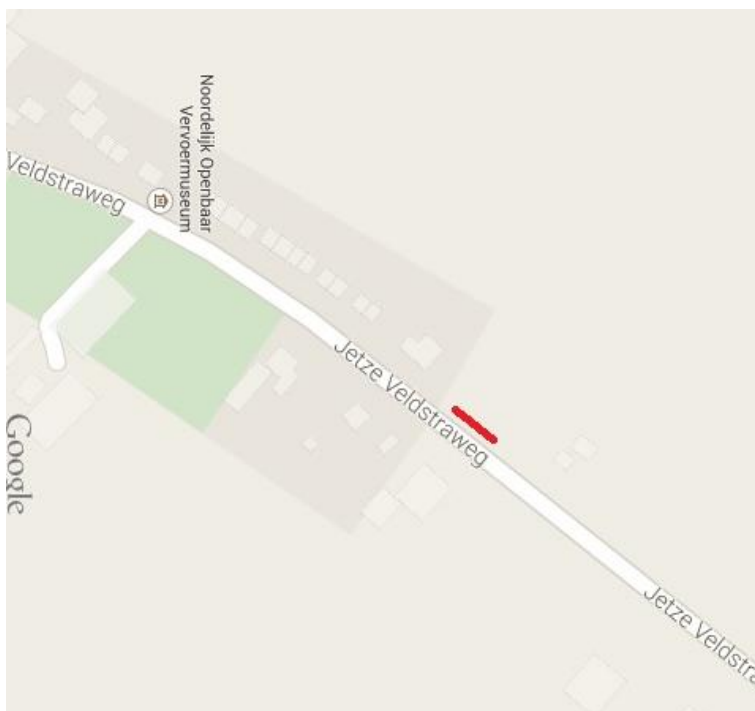
Ouwsterhaule. locatie 1: Jetze Velstraweg.

Beschrijving: Jetze Veldstraweg: voor kombord vanaf Haskerhorne.

Foto:



Kaart:



Ouwsterhaule. locatie 2: Heerenweg.

Beschrijving: Heerenweg: voor kombord vanaf Rohel.

Foto:



Kaart:



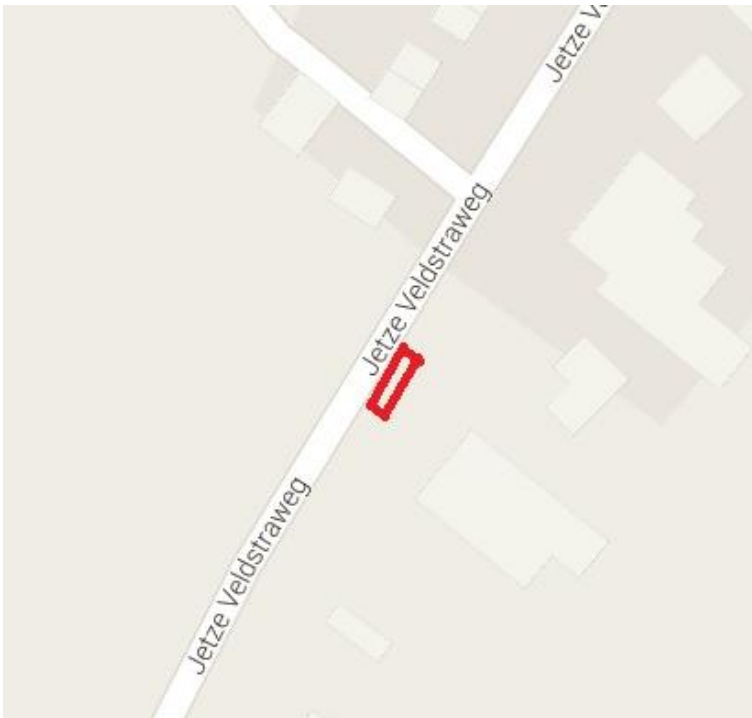
Ouwsterhaule. locatie 3: Jetze Veldstraweg.

Beschrijving: Jetze Veldstraweg: voor kombord tegen sloot, vanaf Ouster-Nijega.

Foto:



Kaart:



Riis. locatie 1: Leise Leane.

Beschrijving: Leise Leane: voor splitsing tussen de weg en het fietspad.

Foto:



Kaart:



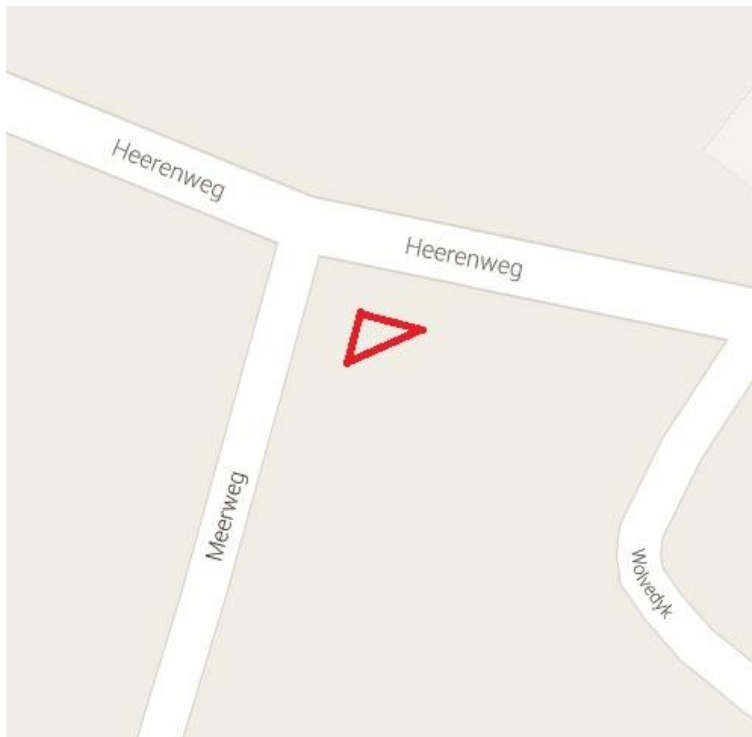
Rohel. locatie 1: Heerenweg - Meerweg.

Beschrijving: Heerenweg - Meerweg: achter de sloot.

Foto:



Kaart:



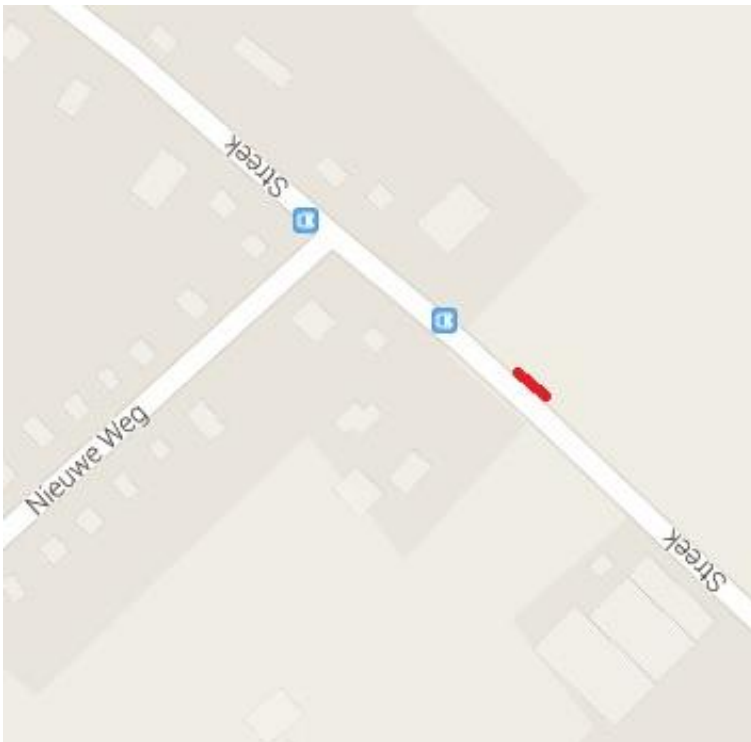
Rotsterhaule. locatie 1: Streek.

Beschrijving: Streek: voor kombord.

Foto:



Kaart:



Rotsterhaule. locatie 2: Nieuwe Weg.

Beschrijving: Nieuwe Weg: voor kombord.

Foto:



Kaart:



Rottum. locatie 1: Hege Dyk.

Beschrijving: Badweg: rechts op veld tussen bomen voor kruising Hoge Dijk.

Foto:



Kaart:



Rottum. locatie 2: Badweg.

Beschrijving: Badweg: voor kombord.

Foto:



Kaart:



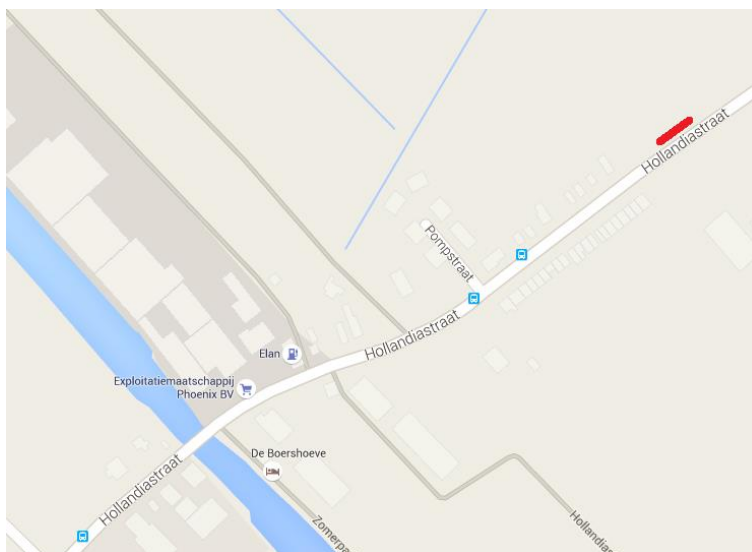
Scharsterbrug. locatie 1: Hollandiastraat.

Beschrijving: Hollandiastraat: vanaf Joure voor kombord achter fietspad.

Foto:



Kaart:



Scharsterbrug. locatie 2: Scharren.

Beschrijving: Scharren: bij picknickbank tussen bomen.

Foto:



Kaart:



Sint Nicolaasga. locatie 1: De Rijlst.

Beschrijving: De Rijlst: tussen fietspad en greppel.

Foto:



Kaart:



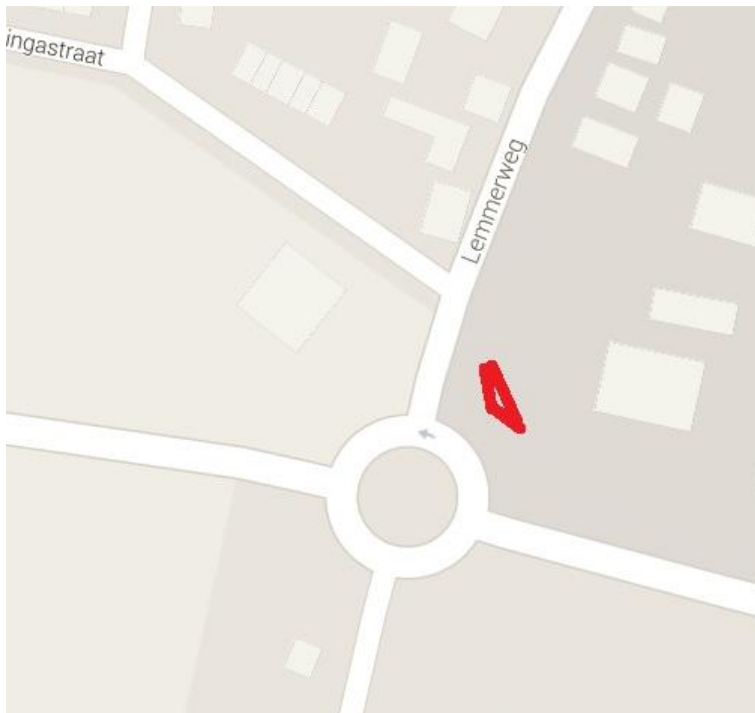
Sint Nicolaasga. locatie 2: Lemmerweg.

Beschrijving: Lemmerweg: bij minirotonde tussen bomen.

Foto:



Kaart:



Sint Nicolaasga. locatie 3: Tsjûkemarwei.

Beschrijving: Tsjukemarwei: bij minirotonde.

Foto:



Kaart:



Sint Nicolaasga. locatie 4: Gaastweg.

Beschrijving: Gaastweg: naast kombord.

Foto:



Kaart:



Sint Nicolaasga. locatie 5: Molier.

Beschrijving: Tsjûkemarwei - Molier: achter de sloot tussen de bomen.

Foto:



Kaart:



Sintjohannesga. locatie 1: Streek.

Beschrijving: Streek: tegenover Fa. Akkerman, tussen de bomen achter kombord.

Foto:



Kaart:



Sintjohannesga. locatie 2: Molestelle.

Beschrijving: Molestelle: voor kombord.

Foto:



Kaart:



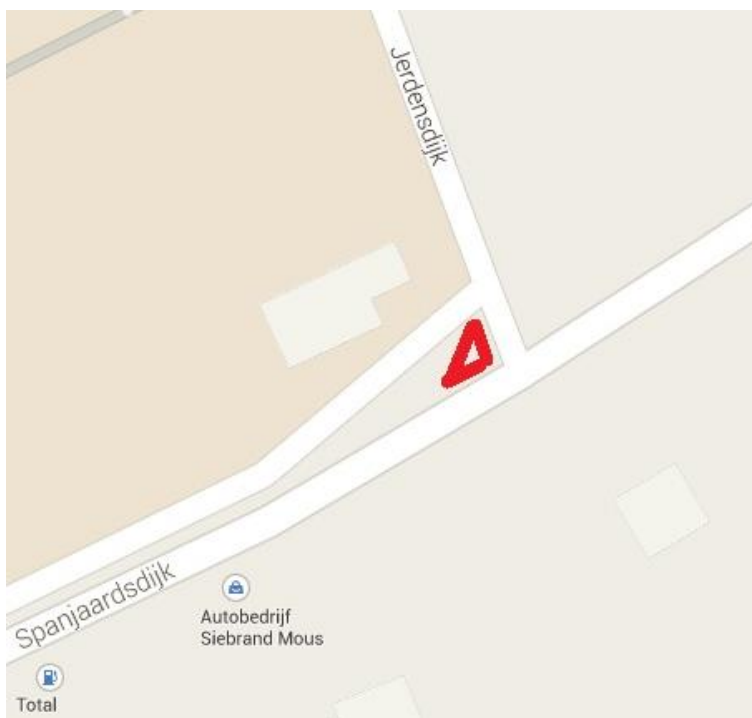
Sloten. locatie 1: Gaestdyk - Jerdensdijk.

Beschrijving: Gaestdyk - Jerdensdijk: op hoek bij sportveld.

Foto:



Kaart:



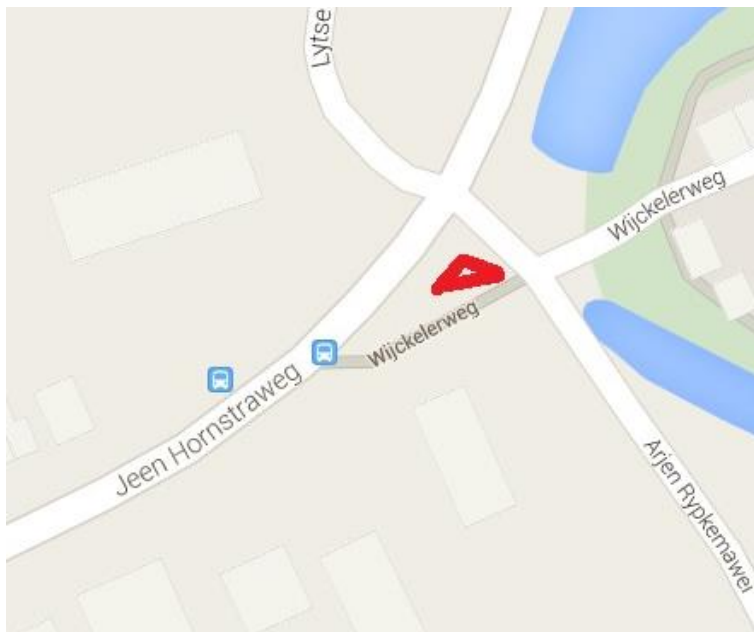
Sloten. locatie 2: Jeen Hornstraweg.

Beschrijving: Op hoek Jeen Hornstraweg – Arjen Rypkemawei.

Foto:



Kaart:



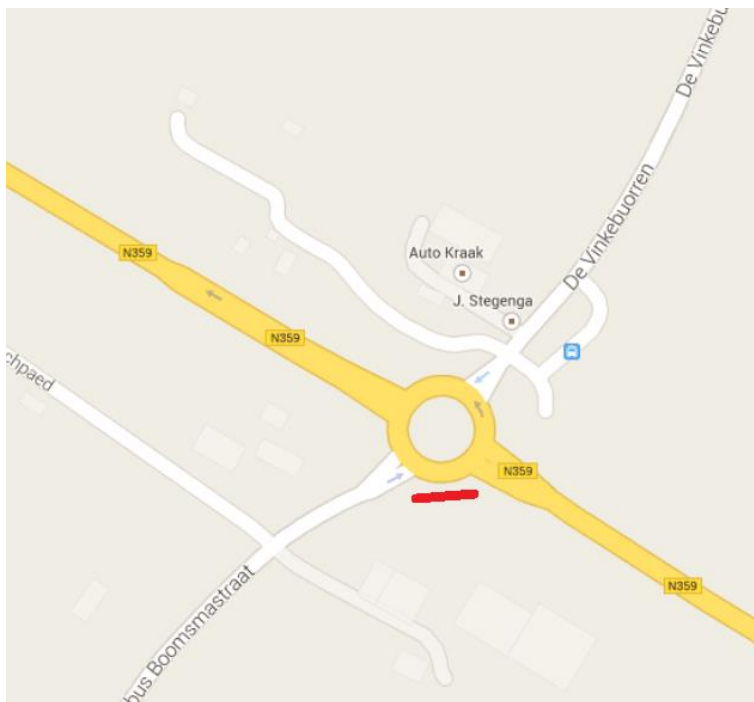
Sondel. locatie 2: Suderséwei.

Beschrijving: Sûderséwei: tegen boswal op de minirotonde richting Sondel.

Foto:



Kaart:



Terherne. locatie 1. Ôtbuorren.

Beschrijving: Ôtbuorren: voor kombord.

Foto:



Kaart:



Terherne. locatie 2: Terhernsterdyk.

Beschrijving: Terhernsterdyk: vanaf Akrum voor boswal achter fietspad.

Foto:



Kaart:



Tjerkgaast. locatie 1: Gaestdyk.

Beschrijving: Gaestdyk: voor kombord vanaf spannenburg.

Foto:



Kaart:



Vegelinsoord. locatie 1: Zwarteweg.

Beschrijving: Zwarteweg: voor kombord vanaf Oudehaske.

Foto:



Kaart:



Vegelinsoord. locatie 2: Grevenweg.

Beschrijving: Grevenweg: na kombord tussen bomen.

Foto:



Kaart:



Wijckel. locatie 1: Jeen Hornstraweg.

Beschrijving: Jeen Hornstraweg: voor kombord vanaf Sloten.

Foto:



Kaart:



Wijckel. locatie 2: Heerenhoogweg.

Beschrijving: Heerenhoogweg: vanaf Sondel voor kombord.

Foto:



Kaart:



Wijckel. locatie 3: Menno van Coehoornweg.

Beschrijving: Vanuit Balk aan de linkerkant van de weg voor kombord.

Foto:



Kaart:

